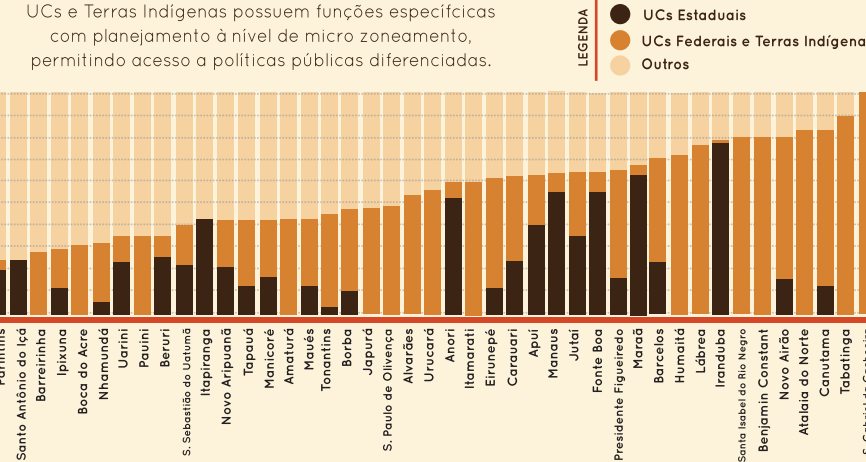
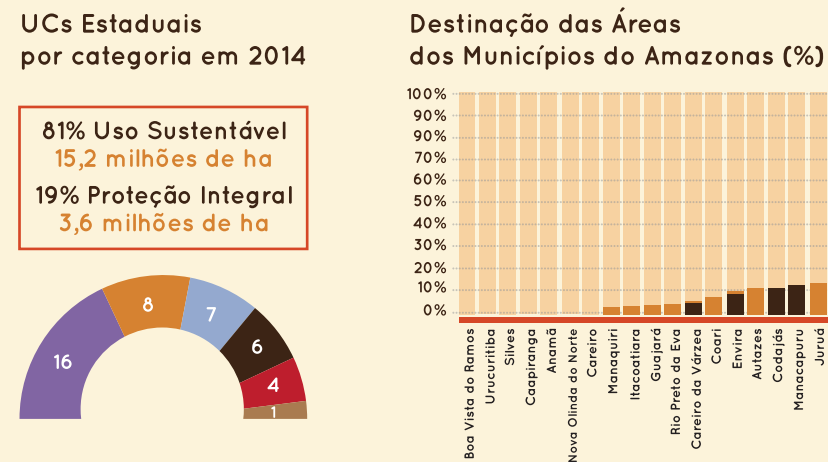
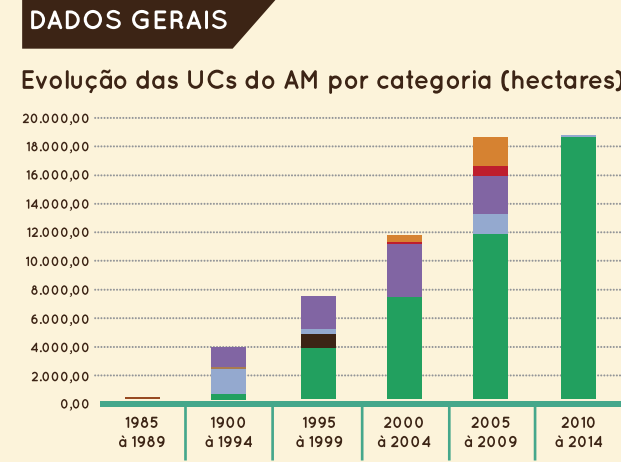


ANÁLISE DA IMPLEMENTAÇÃO do Sistema Estadual de Unidades de Conservação de Conservação do Amazonas 2007 - 2014



Unidades de Conservação Federais, Estaduais, Municipais, Privadas e Terras Indígenas

87,6 milhões de ha
55% do Estado
10,3% do Brasil

UCs Estaduais: 18,76 milhões ha

UCs Federais: 21,97 milhões ha

UCs Municipais e Privadas: 1,85 milhões ha

Terras Indígenas: 44,80 milhões ha

LEGENDA UCs

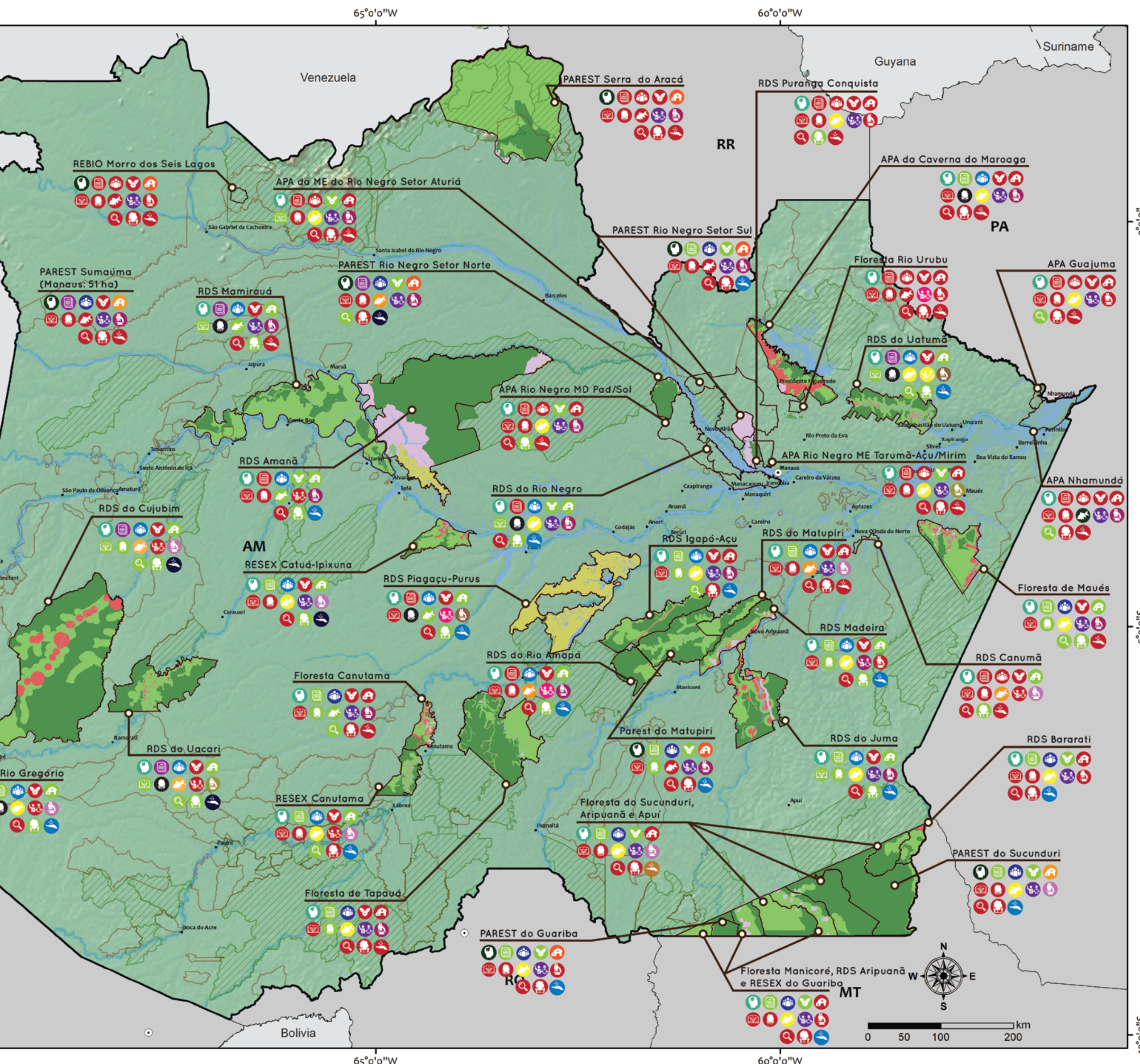
Nome da UC	Categoria	Uso sustentável	Proteção integral	Plano de Gestão	Conselho	Compõe Mosaico?	CDRU coletiva	Educação diferenciada	Plano Madeireiro
...

LEGENDA

Convenções	Zonamento
Capitais	Uso indutivo/extrativista
Divisões Estaduais	Uso intensivo
Outros países	Preservação
Terras indígenas	Zonamento parcial/em construção
Unidades de Conservação Estaduais	Outros usos
Unidades de Conservação Federais	Sem plano de gestão

Total da área por Zona (hectare)

Zona	Área (ha)
Extrativista	6.578.158,82
Intensivo	685.135,49
Preservação	8.473.290,41
Outros	706.861,63



SUSTENTABILIDADE FINANCEIRA

Fontes de Sustentabilidade Financeira previstas no SEUC

Disponível	Disponível	Não Disponível
...

Origem dos Recursos Investidos nas Unidades de Conservação

Fonte	Porcentagem
...	...

Avanços Necessários

- Regulamentar...
- Implementar...
- ...

PESCA

- Os Acordos de Pesca...
- A vigilância e monitoramento...
- ...

FISCALIZAÇÃO E MONITORAMENTO

- A fiscalização nas UCs estaduais...
- ...

DESENVOLVIMENTO SOCIAL E PRODUÇÃO SUSTENTÁVEL

- Planos de Gestão possuem regras...
- ...

UNIDADES DE CONSERVAÇÃO COM CDRU COLETIVA

Unidade	CDRU Coletiva
RESEX Catua-Ipixuna	Sim
...	...

Avanços Necessários

- ...
- ...

CRÉDITOS E AGRADECIMENTOS

Autores: Carlos Gabriel Koury - IDESAM, Jessica Canciani - IDESAM, Caroline Alarcón - IDESAM, Wilde Haborayh - WCS, Guillermo Estupiñán - IACS Brasil, Felipe Rossini - IPI, Marco Antônio Vaz de Lima - IPE, Fabiano Silva - FVA

Colaboradores técnicos: Rita Lima, Daniela Oliveira

Projeto Gráfico e Edição: Ana Claudia Medeiros

Revisores: Revisor Gráfico: Rita Mesquita, Rogério Lima, Domingos Macedo

Mapas: Claudia Vittel, Cristiano Alves

Agradecimentos: Secretaria de Estado do Meio Ambiente do Amazonas - SEMA, Departamento de Mudanças Climáticas e Gestão de Unidades de Conservação - DEMUC, Instituto de Desenvolvimento Sustentável Mamirauá - IDSM, Fundação Amazonas Sustentável - FAS, Tribunal de Contas do Estado do Amazonas - TCE-AM

PUBLICAÇÃO COMPLETA

também disponível em: idesam.org.br/ biblioteca

Elaboração: IDESAM, IPE, Instituto Mamirauá, SocialismoVital, FVA 25, MUSEU DE CIÊNCIAS NATURAIS, Apoio: GORDON AND BETTE MOORE FOUNDATION

CONSELHO GESTOR

33% da área de UCs do Amazonas é conduzida por gestão em mosaico - 6,27 milhões de ha

Categoria	Porcentagem
...	...

Avanços Necessários

- ...
- ...

PLANO DE GESTÃO

23% das UCs do Amazonas possuem plano de gestão em elaboração

Status	Porcentagem
...	...

Avanços Necessários

- ...
- ...

PESQUISA

32 UCs acessadas para atividade de pesquisa de 2007 a 2012

Status	Porcentagem
...	...

Avanços Necessários

- ...
- ...

TURISMO

31 UCs com potencial turístico

Status	Porcentagem
...	...

Avanços Necessários

- ...
- ...

PROBUC

14 ações em UCs (23,8%)

Ação	Porcentagem
...	...

Avanços Necessários

- ...
- ...

ORDENAMENTO FUNDIÁRIO

10 UCs com plano de ordenamento fundiário

Status	Porcentagem
...	...

Avanços Necessários

- ...
- ...